



Arrêté du **22 JUIN 2020**

**portant autorisation de pénétrer dans les propriétés  
publiques et privées closes ou non-closes ,  
dans le cadre d'inventaires du patrimoine naturel végétal  
conduits par le Conservatoire Botanique National Sud-Atlantique**

**VU** le code de l'environnement, notamment son article L. 411-1.A,

**VU** la loi du 29 décembre 1892 sur les dommages causés à la propriété privée par l'exécution des travaux publics,

**VU** la loi n°2020-290 du 23 mars 2020 d'urgence pour faire face à l'épidémie de covid-19,

**VU** la loi n°202-546 du 11 mai 2020 prorogeant l'état d'urgence sanitaire et complétant ses dispositions,

**VU** la circulaire ministérielle du 2 octobre 2007 relative à l'accès à la propriété privée dans le cadre des inventaires du patrimoine naturel de l'article L.411-1.A du code de l'environnement,

**VU** la demande d'autorisation d'accéder aux propriétés privées présentée par courrier du 28 mai 2020 par le Conservatoire Botanique National Sud Atlantique, dans le cadre de la poursuite de l'inventaire et de suivi du patrimoine naturel végétal de la Métropole bordelaise dont les parcelles d'interventions sont énumérées sur la liste en annexe 1 du présent arrêté, pour évaluer l'impact du changement climatique sur la biodiversité végétale en Nouvelle-Aquitaine dont les parcelles d'interventions sont énumérées sur la liste en annexe 2, effectuer des prospections pour la recherche et le suivi des espèces végétales en Nouvelle-Aquitaine dont les parcelles d'interventions sont énumérées sur la liste en annexe 3, poursuivre l'inventaire des ZNIEFF dont les parcelles d'interventions sont énumérées sur la liste en annexe 4, inventorier et cartographier la flore et les habitats naturels du Marais du Conseiller et des Mattes de Paladon dont les parcelles d'interventions sont énumérées sur la liste en annexe 5, faire l'inventaire des végétations calcicoles dont les parcelles d'interventions sont énumérées sur la liste en annexe 6, élaborer la typologie des végétations « Lagunes côtières » dont les parcelles d'interventions sont énumérées sur la liste en annexe 7, inventorier les pelouses calcicoles dont les parcelles d'interventions sont énumérées sur la liste en annexe 8, assurer le suivi de l'état de conservation d'habitats d'intérêt communautaire dont les parcelles d'interventions sont énumérées sur la liste en annexe 9,

**CONSIDÉRANT** la nécessité de réaliser les inventaires et les suivis naturalistes listés dans la demande du Conservatoire Botanique National Sud Atlantique dans les communes concernées.

**ARRÊTE**

**Article premier** : Le Conservatoire Botanique National Sud-Atlantique (CBN) ainsi que les botanistes du CBN impliqués par délégation expresse de cet établissement, sont autorisés à procéder à compter de la notification du présent arrêté et jusqu'au 31/12/2022, aux inventaires et suivis naturalistes suivants ;

- 1/ inventaire et de suivi du patrimoine naturel végétal de la Métropole bordelaise dont les parcelles d'interventions sont énumérées sur la liste en annexe 1 du présent arrêté,
- 2/ évaluation de l'impact du changement climatique sur la biodiversité végétale en Nouvelle-Aquitaine dont les parcelles d'interventions sont énumérées sur la liste en annexe 2,
- 3/ effectuer des prospections pour la recherche et le suivi et des récoltes sur des espèces végétales rares et menacées en Nouvelle-Aquitaine dont les parcelles d'interventions sont énumérées sur la liste en annexe 3,
- 4/ poursuite de l'inventaire des ZNIEFF en Nouvelle Aquitaine dont les parcelles d'interventions sont énumérées sur la liste en annexe 4,
- 5/ inventaire et cartographie la flore et les habitats naturels du Marais du Conseiller et des Mattes de Paladon dont les parcelles d'interventions sont énumérées sur la liste en annexe 5,
- 6/ inventaire des végétations calcicoles dont les parcelles d'interventions sont énumérées sur la liste en annexe 6,
- 7/ élaboration de la typologie des végétations « Lagunes côtières » dont les parcelles d'interventions sont énumérées sur la liste en annexe 7,
- 8/ inventaire les pelouses calcicoles dont les parcelles d'interventions sont énumérées sur la liste en annexe 8,
- 9/ suivi de l'état de conservation d'habitats d'intérêt communautaire dont les parcelles d'interventions sont énumérées sur la liste en annexe 9,

À cet effet, ils sont autorisés à pénétrer dans les propriétés privées, closes ou non closes (à l'exception des locaux consacrés à l'habitation).

Les inventaires sont réalisés sous condition de mise en œuvre des précautions sanitaires à respecter dans le cadre de l'état d'urgence sanitaire ( gestes barrières, absence de contact avec d'autres personnes... ) qu'il revient au Conservatoire Botanique National de mettre en place.

**Article 2** : Chacun de ces agents sera en possession d'une copie du présent arrêté ainsi que d'un mandat établi selon le modèle ci-annexé en (annexe 10), qui devront être présentés à toute réquisition.

L'accès des agents n'interviendra qu'à l'issue de l'accomplissement des formalités prescrites par l'article 1<sup>er</sup> de la loi du 29 décembre 1892 et rappelées ci-après :

- le présent arrêté est affiché à la mairie de chacune des communes concernées au moins 10 jours avant et doit être présenté à toute réquisition,
- dans les propriétés closes, l'accès ne peut intervenir que 5 jours après la notification de l'arrêté au propriétaire, ou en son absence au gardien de la propriété. À défaut de gardien connu, le délai ne court qu'à compter de la notification au propriétaire faite en mairie.

**Article 3** : Les maires des communes concernées seront invités à prêter leur concours et, au besoin, l'appui de leur autorité pour écarter les difficultés auxquelles pourrait donner lieu l'exécution des opérations envisagées.

**Article 4** : Le présent arrêté sera affiché dans les communes concernées par ces inventaires à la diligence des maires. L'accomplissement de cette formalité sera constaté par un certificat d'affichage établi par chacun des maires concernés.

**Article 5** : Les indemnités qui pourraient être dues en cas de dommages résultant de ces opérations seront réglées, à défaut d'accord amiable, par le tribunal administratif de Bordeaux selon les modalités prévues au code de justice administrative.

**Article 6** : La présente autorisation sera périmée de plein droit si elle n'est pas suivie d'exécution dans les six mois de sa date.

**Article 7** : Conformément aux dispositions de l'article R 421-1 du code de justice administrative, le présent arrêté peut faire l'objet d'un recours contentieux devant le tribunal administratif de Bordeaux dans le délai de deux mois courant à compter de sa publication. Le tribunal administratif peut

être saisi par l'application informatique « télérecours citoyens » accessible par le site internet « [www.telerecours.fr](http://www.telerecours.fr) » .

**Article 8 :** Le Secrétaire Général de la préfecture de la Gironde, le Directeur Départemental des Territoires et de la Mer de Gironde, le Président du Conservatoire Botanique National Sud-Atlantique, les maires des communes concernées, sont chargés, chacun en ce qui le concerne, de l'exécution du présent arrêté qui sera publié au recueil des actes administratifs de la Préfecture de la Gironde.

Bordeaux, le 22 JUIN 2020


La Préfète

  
Pour la Préfète et par délégation,  
le Secrétaire Général

Thierry SUQUET



Conservatoire Botanique National



SUD-ATLANTIQUE

## Observatoire de la biodiversité métropolitaine

### Volet patrimoine naturel végétal

<b>Maître d'ouvrage</b>	Conservatoire Botanique National Sud-Atlantique
<b>Périmètre d'étude</b>	Bordeaux Métropole Liste des communes concernées ci-après
<b>Objet</b>	Inventaire et suivi du patrimoine naturel végétal de la métropole bordelaise
<b>Modalités</b>	Inventaires, prospections et suivis
<b>Secteurs/milieus prospectés</b>	Flore – Fonge - Végétations sur les communes concernées
<b>Périodes</b>	Du 1/06/2020 au 31/12/2022
<b>Personnes mandatées</b>	La Directrice mandatera à l'appui de l'arrêté préfectoral les agents du CBN qualifiés ou toute autre personne qualifiée qui agira sous sa responsabilité.

## ANNEXE 1

Inventaire et suivi du patrimoine naturel végétal de la métropole bordelaise

### Liste des communes concernées :

DEPARTEMENT	COMMUNES	CODE INSEE
GIRONDE	Ambarès-et-Lagrave	33003
GIRONDE	Ambès	33004
GIRONDE	Artigues-près-Bordeaux	33013
GIRONDE	Bassens	33032
GIRONDE	Blanquefort	33056
GIRONDE	Bordeaux	33063
GIRONDE	Bouliac	33065
GIRONDE	Bruges	33075
GIRONDE	Bègles	33039
GIRONDE	Carbon-Blanc	33096
GIRONDE	Cenon	33119
GIRONDE	Eysines	33162
GIRONDE	Floirac	33167
GIRONDE	Gradignan	33192
GIRONDE	Le Bouscat	33069
GIRONDE	Le Haillan	33200
GIRONDE	Le Taillan-Médoc	33519
GIRONDE	Lormont	33249
GIRONDE	Martignas-sur-Jalle	33273
GIRONDE	Mérignac	33281
GIRONDE	Parempuyre	33312
GIRONDE	Pessac	33318
GIRONDE	Saint-Aubin-de-Médoc	33376
GIRONDE	Saint-Louis-de-Montferrand	33434
GIRONDE	Saint-Médard-en-Jalles	33449
GIRONDE	Saint-Vincent-de-Paul	33487
GIRONDE	Talence	33522
GIRONDE	Villenave-d'Ornon	33550

Conservatoire Botanique National



**Programme « Sentinelles du climat : impact du changement climatique sur la biodiversité »**  
**Suivis de végétations**

<b>Maître d'ouvrage</b>	Conservatoire Botanique National Sud-Atlantique
<b>Périmètre d'étude</b>	Nouvelle-Aquitaine Département de la Gironde Liste des communes concernées ci-après
<b>Objet</b>	Programme régional « Sentinelles du climat : impact du changement climatique sur la biodiversité / volet biodiversité végétale
<b>Modalités</b>	Suivi de végétations
<b>Secteurs/milieus prospectés</b>	<ul style="list-style-type: none"> <li>- Pelouses calcicoles</li> <li>- Forêts à Hêtre</li> <li>- Tourbières et landes tourbeuses</li> <li>- Lagunes du plateau landais</li> </ul>
<b>Période</b>	Du 01/06/2020 au 31/12/2020
<b>Personnes mandatées</b>	La Directrice, par délégation du Président du CBNSA, mandatera à l'appui de l'arrêté préfectoral les agents du CBN qualifiés ou toute autre personne qualifiée qui agira sous sa responsabilité.

## ANNEXE 2


Programme "Sentinelles du climat :  
impact du changement climatique sur la biodiversité"

### **Liste des communes concernées :**

<b>DEPARTEMENT</b>	<b>COMMUNES</b>	<b>CODE INSEE</b>
GIRONDE	Cabanac-et-Villagrains	33077
GIRONDE	Guillos	33197
GIRONDE	Hourtin	33203
GIRONDE	La Brède	33213
GIRONDE	Lacanau	33214
GIRONDE	Lanton	33229
GIRONDE	Martillac	33274
GIRONDE	Préchac	33336
GIRONDE	Pujols	33344
GIRONDE	Saucats	33501



Conservatoire Botanique National



SUD-ATLANTIQUE

**Prospections ciblées, pour la recherche, le suivi et des récoltes conservatoires sur des espèces végétales rares et menacées en Nouvelle-Aquitaine.**

**Département de la Gironde**

<b>Maître d'ouvrage</b>	Conservatoire Botanique National Sud-Atlantique
<b>Périmètre d'étude</b>	Département de la Gironde Liste des communes concernées ci-après
<b>Objet</b>	Prospections ciblées, pour la recherche, le suivi et des récoltes conservatoires sur des espèces végétales rares et menacées de Nouvelle-Aquitaine
<b>Modalités</b>	Inventaires et prospections
<b>Secteurs/milieus prospectés</b>	Ensemble des milieux naturels et semi-naturels sur les communes concernées
<b>Période</b>	Du 01/06/2020 au 31/12/2020
<b>Personnes mandatées</b>	La Directrice, par délégation du Président du CBNSA, mandatera à l'appui de l'arrêté préfectoral les agents du CBN qualifiés ou toute autre personne qualifiée qui agira sous sa responsabilité.

### ANNEXE 3

Prospections ciblées, pour la recherche, le suivi et des récoltes conservatoires  
sur des espèces végétales rares et menacées de Nouvelle-Aquitaine

#### Liste des communes concernées :

DEPARTEMENT	COMMUNES	CODE INSEE
GIRONDE	Auros	33021
GIRONDE	Ayguemorte-les-Graves	33023
GIRONDE	Bayon-sur-Gironde	33035
GIRONDE	Beautiran	33037
GIRONDE	Bégadan	33038
GIRONDE	Biganos	33051
GIRONDE	Bouliac	33065
GIRONDE	Bourg	33067
GIRONDE	Cabanac-et-Villagrains	33077
GIRONDE	Carcans	33097
GIRONDE	Casseuil	33102
GIRONDE	Civrac-en-Médoc	33128
GIRONDE	Couquèques	33134
GIRONDE	Cubzac-les-Ponts	33143
GIRONDE	Étauliers	33159
GIRONDE	Eysines	33162
GIRONDE	Frontenac	33175
GIRONDE	Grayan-et-l'Hôpital	33193
GIRONDE	Gujan-Mestras	33199
GIRONDE	Le Haillan	33200
GIRONDE	Hourtin	33203
GIRONDE	Jugazan	33209
GIRONDE	La Brède	33213
GIRONDE	Lacanau	33214
GIRONDE	Lapouyade	33230
GIRONDE	Libourne	33243
GIRONDE	Lugasson	33258
GIRONDE	Mios	33284
GIRONDE	Naujac-sur-Mer	33300
GIRONDE	Noaillan	33307
GIRONDE	Pompéjac	33329
GIRONDE	Pujols	33344
GIRONDE	La Réole	33352
GIRONDE	Saint-Aubin-de-Médoc	33376
GIRONDE	Sainte-Croix-du-Mont	33392
GIRONDE	Saint-Denis-de-Pile	33393
GIRONDE	Saint-Laurent-Médoc	33424

GIRONDE	Saint-Mariens	33439
GIRONDE	Saint-Martin-Lacaussade	33441
GIRONDE	Saint-Médard-de-Guizières	33447
GIRONDE	Saint-Médard-en-Jalles	33449
GIRONDE	Saint-Quentin-de-Baron	33466
GIRONDE	Saint-Savin	33473
GIRONDE	Saint-Selve	33474
GIRONDE	Saint-Vivien-de-Médoc	33490
GIRONDE	Saint-Yzan-de-Soudiac	33492
GIRONDE	Salles	33498
GIRONDE	Saucats	33501
GIRONDE	Savignac-de-l'Isle	33509
GIRONDE	Soulac-sur-Mer	33514
GIRONDE	Le Taillan-Médoc	33519
GIRONDE	Talais	33521
GIRONDE	La Teste-de-Buch	33529
GIRONDE	Villandraut	33547
GIRONDE	Villeneuve	33551



Conservatoire Botanique National



## Inventaire permanent et continu de la flore sauvage dans le cadre de l'actualisation des ZNIEFF de Nouvelle-Aquitaine

### Département de la Gironde

<b>Maître d'ouvrage</b>	Conservatoire Botanique National Sud-Atlantique
<b>Périmètre d'étude</b>	Département de la Gironde Liste des communes concernées ci-après
<b>Objet</b>	Inventaires du patrimoine naturel végétal (flore sauvage et habitats naturels) du département de la Gironde - Inventaire permanent et continu de la flore sauvage dans le cadre de l'actualisation des ZNIEFF de Nouvelle-Aquitaine
<b>Modalités</b>	Inventaires et prospections
<b>Secteurs/milieus prospectés</b>	Ensemble des milieux naturels et semi-naturels sur les communes concernées
<b>Période</b>	Du 01/06/2020 au 31/12/2020
<b>Personnes mandatées</b>	La Directrice, par délégation du Président du CBNSA, mandatera à l'appui de l'arrêté préfectoral les agents du CBN qualifiés ou toute autre personne qualifiée qui agira sous sa responsabilité.


## ANNEXE 4

Inventaire permanent et continu de la flore sauvage  
dans le cadre de l'actualisation des ZNIEFF de Nouvelle-Aquitaine

### Liste des communes concernées :

DEPARTEMENT	COMMUNES	Code INSEE
GIRONDE	Avensan	33022
GIRONDE	Bouliac	33065
GIRONDE	Camblanes-et-Meynac	33085
GIRONDE	Castelnau-de-Médoc	33104
GIRONDE	Grayan-et-l'Hôpital	33193
GIRONDE	Jau-Dignac-et-Loirac	33208
GIRONDE	Latresne	33234
GIRONDE	Le Verdon-sur-Mer	33544
GIRONDE	Queyrac	33348
GIRONDE	Saint-Aubin-de-Médoc	33376
GIRONDE	Saint-Médard-en-Jalles	33449
GIRONDE	Saint-Vivien-de-Médoc	33490
GIRONDE	Sainte-Hélène	33417
GIRONDE	Salaunes	33494
GIRONDE	Soulac-sur-Mer	33514
GIRONDE	Talais	33521
GIRONDE	Vensac	33541

Conservatoire Botanique National



SUD-ATLANTIQUE

## Etude et cartographie de la flore et des habitats naturels du Marais du Conseiller et des Mattes de Paladon

<b>Maîtres d'ouvrage</b>	Conservatoire Botanique National Sud-Atlantique – CPIE Médoc CURUMA
<b>Périmètre d'étude</b>	Marais du Conseiller et des Mattes de Paladon Liste des communes concernées ci-après
<b>Objet</b>	Etude et cartographie de la flore et des habitats naturels du Marais du Conseiller et des Mattes de Paladon
<b>Modalités</b>	Inventaires flore et habitats naturels Suivis de stations à forts enjeux
<b>Secteurs/milieus prospectés</b>	Flore et habitats naturels
<b>Périodes</b>	Du 1/06/2020 au 31/12/2021
<b>Personnes mandatées</b>	La Directrice mandatera à l'appui de l'arrêté préfectoral les agents du CBN qualifiés ou toute autre personne qualifiée qui agira sous sa responsabilité.

## ANNEXE 5


Etude et cartographie de la flore et des habitats naturels du Marais du Conseiller  
et des Mathes de Paladon

### **Liste des communes concernées :**

<b>DEPARTEMENT</b>	<b>COMMUNES</b>	<b>Code INSEE</b>
GIRONDE	Le Verdon-sur-Mer	33544
GIRONDE	Soulac-sur-Mer	33514
GIRONDE	Talais	33521



Conservatoire Botanique National



SUD-ATLANTIQUE

## Inventaire des végétations calcicoles de Nouvelle-Aquitaine

### Département de la Gironde

<b>Maître d'ouvrage</b>	Conservatoire Botanique National Sud-Atlantique
<b>Périmètre d'étude</b>	Nouvelle-Aquitaine Département de la Gironde Liste des communes concernées ci-après
<b>Objet</b>	Inventaire des végétations calcicoles de Nouvelle-Aquitaine
<b>Modalités</b>	Inventaires et prospections
<b>Secteurs/milieus prospectés</b>	Habitats d'Intérêt Communautaire sur les communes concernées : - pelouses calcicoles et végétations associées - bas-marais, prés para-tourbeux alcalins et sources pétifiantes - prairies maigres de fauche de basse altitude
<b>Période</b>	Du 01/06/2020 au 31/12/2022
<b>Personnes mandatées</b>	La Directrice, par délégation du Président du CBNSA, mandatera à l'appui de l'arrêté préfectoral les agents du CBN qualifiés ou toute autre personne qualifiée qui agira sous sa responsabilité.

## ANNEXE 6

Inventaire des végétations calcicoles de Nouvelle-Aquitaine

**Liste des communes concernées :**

DEPARTEMENT	COMMUNES	Code INSEE
GIRONDE	Aillas	33002
GIRONDE	Auros	33021
GIRONDE	Bagas	33024
GIRONDE	Baigneaux	33025
GIRONDE	Bazas	33036
GIRONDE	Bellefond	33044
GIRONDE	Berson	33047
GIRONDE	Berthez	33048
GIRONDE	Beychac-et-Caillau	33049
GIRONDE	Bieujac	33050
GIRONDE	Blaignan-Prignac	33055
GIRONDE	Blasimon	33057
GIRONDE	Branne	33071
GIRONDE	Brouqueyran	33074
GIRONDE	Cabara	33078
GIRONDE	Camiac-et-Saint-Denis	33086
GIRONDE	Camiran	33087
GIRONDE	Capian	33093
GIRONDE	Carignan-de-Bordeaux	33099
GIRONDE	Castelviel	33105
GIRONDE	Castets et Castillon	33106
GIRONDE	Castillon-la-Bataille	33108
GIRONDE	Caumont	33112
GIRONDE	Cauvignac	33113
GIRONDE	Cazats	33116
GIRONDE	Cazaugitat	33117
GIRONDE	Cessac	33121
GIRONDE	Cissac-Médoc	33125
GIRONDE	Civrac-en-Médoc	33128
GIRONDE	Courpiac	33135
GIRONDE	Cours-de-Monségur	33136
GIRONDE	Croignon	33141
GIRONDE	Cursan	33145
GIRONDE	Cénac	33118
GIRONDE	Daignac	33147
GIRONDE	Dardenac	33148
GIRONDE	Daubèze	33149
GIRONDE	Dieulivol	33150

GIRONDE	Espiet	33157
GIRONDE	Fargues-Saint-Hilaire	33165
GIRONDE	Fossès-et-Baleyssac	33171
GIRONDE	Frontenac	33175
GIRONDE	Gajac	33178
GIRONDE	Gans	33180
GIRONDE	Gardegan-et-Tourtirac	33181
GIRONDE	Gensac	33186
GIRONDE	Grignols	33195
GIRONDE	Grézillac	33194
GIRONDE	Génissac	33185
GIRONDE	Haux	33201
GIRONDE	Jugazan	33209
GIRONDE	Juillac	33210
GIRONDE	Lados	33216
GIRONDE	Lamothe-Landerron	33221
GIRONDE	Langoiran	33226
GIRONDE	Lansac	33228
GIRONDE	Le Pout	33335
GIRONDE	Le Puy	33345
GIRONDE	Les Lèves-et-Thoumeyragues	33242
GIRONDE	Les Salles-de-Castillon	33499
GIRONDE	Lignan-de-Bordeaux	33245
GIRONDE	Loubens	33250
GIRONDE	Loupes	33252
GIRONDE	Loupiac-de-la-Réole	33254
GIRONDE	Margueron	33269
GIRONDE	Masseilles	33276
GIRONDE	Massugas	33277
GIRONDE	Mauriac	33278
GIRONDE	Mazères	33279
GIRONDE	Mombrier	33285
GIRONDE	Mongauzy	33287
GIRONDE	Monségur	33289
GIRONDE	Montagne	33290
GIRONDE	Montagoudin	33291
GIRONDE	Montussan	33293
GIRONDE	Morizès	33294
GIRONDE	Naujan-et-Postiac	33301
GIRONDE	Neuffons	33304
GIRONDE	Nérigean	33303
GIRONDE	Ordonnac	33309
GIRONDE	Pellegrue	33316
GIRONDE	Pineuilh	33324
GIRONDE	Pompignac	33330
GIRONDE	Porte-de-Benauge	33008
GIRONDE	Puisseguin	33342

GIRONDE	Puynormand	33347
GIRONDE	Rauzan	33350
GIRONDE	Ruch	33361
GIRONDE	Sadirac	33363
GIRONDE	Saint-Aignan	33365
GIRONDE	Saint-André-et-Appelles	33369
GIRONDE	Saint-Aubin-de-Branne	33375
GIRONDE	Saint-Caprais-de-Bordeaux	33381
GIRONDE	Saint-Ciers-de-Canesse	33388
GIRONDE	Saint-Ferme	33400
GIRONDE	Saint-Félix-de-Foncaude	33399
GIRONDE	Saint-Genès-de-Castillon	33406
GIRONDE	Saint-Genès-de-Lombaude	33408
GIRONDE	Saint-Germain-d'Esteuil	33412
GIRONDE	Saint-Germain-du-Puch	33413
GIRONDE	Saint-Jean-de-Blaignac	33421
GIRONDE	Saint-Martin-de-Lerm	33443
GIRONDE	Saint-Michel-de-Fronsac	33451
GIRONDE	Saint-Michel-de-Lapujade	33453
GIRONDE	Saint-Philippe-d'Aiguille	33461
GIRONDE	Saint-Vincent-de-Pertignas	33488
GIRONDE	Sainte-Colombe	33390
GIRONDE	Sainte-Croix-du-Mont	33392
GIRONDE	Sainte-Gemme	33404
GIRONDE	Sainte-Radegonde	33468
GIRONDE	Salleboeuf	33496
GIRONDE	Samonac	33500
GIRONDE	Sauveterre-de-Guyenne	33506
GIRONDE	Sendets	33511
GIRONDE	Sigalens	33512
GIRONDE	Targon	33523
GIRONDE	Tauriac	33525
GIRONDE	Teuillac	33530
GIRONDE	Tresses	33535
GIRONDE	Val de Virvée	33018
GIRONDE	Yvrac	33554



**Prospections pour l'élaboration d'une typologie des végétations de l'Habitat d'Intérêt Communautaire « Lagunes côtières » en Nouvelle-Aquitaine**


<b>Maître d'ouvrage</b>	Conservatoire Botanique National Sud-Atlantique
<b>Périmètre d'étude</b>	Nouvelle-Aquitaine Département de la Gironde Liste des communes concernées ci-après
<b>Objet</b>	Caractérisation des végétations et évaluation de l'état de conservation de l'HIC UE1150* Lagunes côtières
<b>Modalités</b>	Prospections et sondages ponctuels (algues marines)
<b>Secteurs/milieus prospectés</b>	Végétations des lagunes côtières
<b>Périodes</b>	Du 1/06/2020 au 31/12/2022
<b>Personnes mandatées</b>	La Directrice mandatera à l'appui de l'arrêté préfectoral les agents du CBN qualifiés ou toute autre personne qualifiée qui agira sous sa responsabilité.

## Annexe 7

Prospections pour l'élaboration d'une typologie des végétations de l'Habitat d'Intérêt  
Communautaire « Lagunes côtières » en Nouvelle-Aquitaine

### Liste des communes concernées :

DEPARTEMENT	COMMUNES	Code INSEE
GIRONDE	Arcins	33010
GIRONDE	Bégadan	33038
GIRONDE	Cussac-Fort-Médoc	33146
GIRONDE	Jau-Dignac-et-Loirac	33208
GIRONDE	Le Verdon-sur-Mer	33544
GIRONDE	Ordonnac	33309
GIRONDE	Pauillac	33314
GIRONDE	Saint-Christoly-Médoc	33383
GIRONDE	Saint-Estèphe	33395
GIRONDE	Saint-Seurin-de-Cadourne	33476
GIRONDE	Saint-Vivien-de-Médoc	33490
GIRONDE	Saint-Yzans-de-Médoc	33493
GIRONDE	Soulac-sur-Mer	33514
GIRONDE	Talais	33521
GIRONDE	Valeyrac	33538



## Inventaire des pelouses calcicoles de Gironde

<b>Maître d'ouvrage</b>	Conseil départemental de la Gironde
<b>Périmètre d'étude</b>	Département de la Gironde Liste des communes concernées ci-après
<b>Objet</b>	Inventaire et hiérarchisation des pelouses calcicoles de Gironde
<b>Modalités</b>	Inventaires de la flore et des végétations
<b>Secteurs/milieus prospectés</b>	Pelouses calcicoles et prairies maigres
<b>Périodes</b>	Du 1/06/2020 au 31/12/2021
<b>Personnes mandatées</b>	La Directrice mandatera à l'appui de l'arrêté préfectoral les agents du CBN qualifiés ou toute autre personne qualifiée qui agira sous sa responsabilité.

**ANNEXE 8**  
Inventaire des pelouses calcicoles de Gironde

**Liste des communes concernées :**

DEPARTEMENT	COMMUNES	Code INSEE
GIRONDE	Aillas	33002
GIRONDE	Aubiac	33017
GIRONDE	Auriolles	33020
GIRONDE	Auros	33021
GIRONDE	Bagas	33024
GIRONDE	Baigneaux	33025
GIRONDE	Bassens	33032
GIRONDE	Baurech	33033
GIRONDE	Bazas	33036
GIRONDE	Beautiran	33037
GIRONDE	Bellefond	33044
GIRONDE	Belvès-de-Castillon	33045
GIRONDE	Berson	33047
GIRONDE	Berthez	33048
GIRONDE	Beychac-et-Caillau	33049
GIRONDE	Bieujac	33050
GIRONDE	Birac	33053
GIRONDE	Blaignan-Prignac	33055
GIRONDE	Blasimon	33057
GIRONDE	Blaye	33058
GIRONDE	Blésignac	33059
GIRONDE	Bonnetan	33061
GIRONDE	Bouliac	33065
GIRONDE	Bourg	33067
GIRONDE	Branne	33071
GIRONDE	Brouqueyran	33074
GIRONDE	Cabara	33078
GIRONDE	Cadillac-en-Fronsadais	33082
GIRONDE	Cambes	33084
GIRONDE	Camblanes-et-Meynac	33085
GIRONDE	Camiac-et-Saint-Denis	33086
GIRONDE	Camiran	33087
GIRONDE	Capian	33093
GIRONDE	Carignan-de-Bordeaux	33099
GIRONDE	Cartelègue	33101
GIRONDE	Castelviel	33105
GIRONDE	Castets et Castillon	33106
GIRONDE	Castillon-la-Bataille	33108
GIRONDE	Caumont	33112
GIRONDE	Cauvignac	33113




GIRONDE	Cazats	33116
GIRONDE	Cazaugitat	33117
GIRONDE	Cenon	33119
GIRONDE	Cessac	33121
GIRONDE	Cissac-Médoc	33125
GIRONDE	Civrac-en-Médoc	33128
GIRONDE	Coirac	33131
GIRONDE	Courpiac	33135
GIRONDE	Cours-de-Monségur	33136
GIRONDE	Croignon	33141
GIRONDE	Cudos	33144
GIRONDE	Cursan	33145
GIRONDE	Cénac	33118
GIRONDE	Daignac	33147
GIRONDE	Dardenac	33148
GIRONDE	Daubèze	33149
GIRONDE	Dieulivol	33150
GIRONDE	Doulezon	33153
GIRONDE	Espiet	33157
GIRONDE	Eynesse	33160
GIRONDE	Fargues-Saint-Hilaire	33165
GIRONDE	Floirac	33167
GIRONDE	Fossès-et-Baleyssac	33171
GIRONDE	Frontenac	33175
GIRONDE	Gajac	33178
GIRONDE	Gans	33180
GIRONDE	Gardegan-et-Tourtirac	33181
GIRONDE	Gauriac	33182
GIRONDE	Gensac	33186
GIRONDE	Gironde-sur-Dropt	33187
GIRONDE	Gornac	33189
GIRONDE	Grignols	33195
GIRONDE	Grézillac	33194
GIRONDE	Génissac	33185
GIRONDE	Haux	33201
GIRONDE	Jugazan	33209
GIRONDE	Juillac	33210
GIRONDE	La Brède	33213
GIRONDE	La Roquille	33360
GIRONDE	La Réole	33352
GIRONDE	La Sauve	33505
GIRONDE	Lados	33216
GIRONDE	Lamothe-Landerron	33221
GIRONDE	Landerrouet-sur-Ségur	33224
GIRONDE	Langoiran	33226
GIRONDE	Lansac	33228
GIRONDE	Latresne	33234
GIRONDE	Le Nizan	33305

GIRONDE	Le Pout	33335
GIRONDE	Le Puy	33345
GIRONDE	Le Taillan-Médoc	33519
GIRONDE	Les Lèves-et-Thoumeyragues	33242
GIRONDE	Les Salles-de-Castillon	33499
GIRONDE	Lignan-de-Bordeaux	33245
GIRONDE	Listrac-de-Durèze	33247
GIRONDE	Lormont	33249
GIRONDE	Loubens	33250
GIRONDE	Loupes	33252
GIRONDE	Loupiac-de-la-Réole	33254
GIRONDE	Lugasson	33258
GIRONDE	Lussac	33261
GIRONDE	Margueron	33269
GIRONDE	Marions	33271
GIRONDE	Masseilles	33276
GIRONDE	Massugas	33277
GIRONDE	Mauriac	33278
GIRONDE	Mazères	33279
GIRONDE	Mombrier	33285
GIRONDE	Mongauzy	33287
GIRONDE	Monségur	33289
GIRONDE	Montagne	33290
GIRONDE	Montagoudin	33291
GIRONDE	Montussan	33293
GIRONDE	Morizès	33294
GIRONDE	Mérignas	33282
GIRONDE	Naujan-et-Postiac	33301
GIRONDE	Neuffons	33304
GIRONDE	Nérigean	33303
GIRONDE	Ordonnac	33309
GIRONDE	Pellegrue	33316
GIRONDE	Pessac-sur-Dordogne	33319
GIRONDE	Pineuilh	33324
GIRONDE	Pompignac	33330
GIRONDE	Porte-de-Benauges	33008
GIRONDE	Prignac-et-Marcamps	33339
GIRONDE	Puisseguin	33342
GIRONDE	Pujols	33344
GIRONDE	Puynormand	33347
GIRONDE	Quinsac	33349
GIRONDE	Rauzan	33350
GIRONDE	Riocard	33354
GIRONDE	Ruch	33361
GIRONDE	Sadirac	33363
GIRONDE	Saillans	33364
GIRONDE	Saint-Aignan	33365
GIRONDE	Saint-André-du-Bois	33367

GIRONDE	Saint-André-et-Appelles	33369
GIRONDE	Saint-Aubin-de-Branne	33375
GIRONDE	Saint-Caprais-de-Bordeaux	33381
GIRONDE	Saint-Ciers-de-Canesse	33388
GIRONDE	Saint-Côme	33391
GIRONDE	Saint-Exupéry	33398
GIRONDE	Saint-Ferme	33400
GIRONDE	Saint-Félix-de-Foncaude	33399
GIRONDE	Saint-Genès-de-Castillon	33406
GIRONDE	Saint-Genès-de-Fronsac	33407
GIRONDE	Saint-Genès-de-Lombaud	33408
GIRONDE	Saint-Germain-d'Esteuil	33412
GIRONDE	Saint-Germain-du-Puch	33413
GIRONDE	Saint-Jean-de-Blaignac	33421
GIRONDE	Saint-Loubès	33433
GIRONDE	Saint-Léon	33431
GIRONDE	Saint-Martin-de-Lerm	33443
GIRONDE	Saint-Michel-de-Fronsac	33451
GIRONDE	Saint-Michel-de-Lapujade	33453
GIRONDE	Saint-Médard-en-Jalles	33449
GIRONDE	Saint-Pey-de-Castets	33460
GIRONDE	Saint-Philippe-d'Aiguille	33461
GIRONDE	Saint-Quentin-de-Baron	33466
GIRONDE	Saint-Romain-la-Virvée	33470
GIRONDE	Saint-Seurin-de-Bourg	33475
GIRONDE	Saint-Sulpice-de-Pommiers	33482
GIRONDE	Saint-Vincent-de-Pertignas	33488
GIRONDE	Sainte-Colombe	33390
GIRONDE	Sainte-Croix-du-Mont	33392
GIRONDE	Sainte-Gemme	33404
GIRONDE	Sainte-Radegonde	33468
GIRONDE	Sallebœuf	33496
GIRONDE	Samonac	33500
GIRONDE	Sauveterre-de-Guyenne	33506
GIRONDE	Sauviac	33507
GIRONDE	Sendets	33511
GIRONDE	Sigalens	33512
GIRONDE	Tabanac	33518
GIRONDE	Targon	33523
GIRONDE	Tauriac	33525
GIRONDE	Teuillac	33530
GIRONDE	Tizac-de-Curton	33531
GIRONDE	Tresses	33535
GIRONDE	Val de Virvée	33018
GIRONDE	Villegouge	33548
GIRONDE	Villeneuve	33551
GIRONDE	Vérac	33542
GIRONDE	Yvrac	33554



Conservatoire Botanique National



SUD-ATLANTIQUE

## Suivi de l'état de conservation d'Habitats d'Intérêt Communautaire et élaboration de typologies de végétations

<b>Maître d'ouvrage</b>	Conservatoire Botanique National Sud-Atlantique
<b>Périmètre d'étude</b>	Région Nouvelle-Aquitaine Département de la Gironde Liste des communes concernées ci-après
<b>Objet</b>	Suivi de l'état de conservation d'Habitats d'Intérêt Communautaire (tourbières) et élaboration de typologies de végétations sur des sites Natura 2000
<b>Modalités</b>	Suivi de l'état de conservation des tourbières (relevés) Inventaire de végétation en vue de l'élaboration et/ou la mise à jour des typologies
<b>Secteurs/milieus prospectés</b>	Sites Natura 2000 Tourbières
<b>Périodes</b>	Du 1/06/2020 au 31/12/2020
<b>Personnes mandatées</b>	La Directrice mandatera à l'appui de l'arrêté préfectoral les agents du CBN qualifiés ou toute autre personne qualifiée qui agira sous sa responsabilité.

## ANNEXE 9

Suivi de l'état de conservation d'Habitats d'Intérêt Communautaire (tourbières) et élaboration de typologies de végétations en Nouvelle-Aquitaine

### **Liste des communes concernées :**

<b>DEPARTEMENT</b>	<b>COMMUNES</b>	<b>Code INSEE</b>
GIRONDE	Belin-Béliet	33042
GIRONDE	Hostens	33202
GIRONDE	Lartigue	33232
GIRONDE	Saint-Michel-de-Castelnau	33450
GIRONDE	Vendays-Montalivet	33540

# ANNEXE 10

## MANDAT

**Pour l'accès aux propriétés privées  
dans le cadre des investigations de terrain liées  
aux inventaires du patrimoine naturel végétal  
conduits par le Conservatoire Botanique National Sud-Atlantique**

Je soussigné,

Madame Coralie PRADEL, Directrice générale des services au Conservatoire Botanique National Sud-Atlantique, qui participe à l'élaboration et à la mise en œuvre de l'inventaire du patrimoine naturel et procède à l'identification et à la conservation des éléments rares et menacés, en vertu de l'article L414-10 du code de l'Environnement,

certifie que :

Monsieur

est mandaté dans ce cadre et en application de l'arrêté préfectoral du **22 JUIN 2020** ci-joint, pour réaliser des investigations de terrain qui nécessitent l'accès aux propriétés privées.

Fait à \_\_\_\_\_, le

Signature

0.03 400 S S